

G I S ソフトを利用した空間分布の復元 - 戦没者名簿より -

渡辺 康志

はじめに

近年、自然条件や社会条件を分析する手法としてG I S（地理情報システム）を利用することが可能になり、さらに地域の詳細情報がデジタルマップで入手が可能となった。このシステムでは、地理情報（位置・図形情報）を使ったデータ編集や統計処理を行うことが可能であり、環境研究、行政、ビジネスなどの分野で広く応用されている。

今回、具志頭村戦没者名簿の死亡場所住所（字レベル）から、その空間的分布を復元する過程、データベース機能や主題図作成機能を利用した分析の方法を紹介する。

1．使用データ

（1）背景デジタルマップ

国土地理院数値地図C D - R O M 版より以下のデジタル地図を利用した。

1/2500 数値地図より作成した町丁目・字界：読谷・石川以南中南部（以下『中南部字白図』）

琉球列島 1/25000 白地図：1/25000 レベルで市町村境界が入った白地図（以下、『沖縄本島白図』）

これらは、市町村領域の位置・連続情報を数値データとして提供しているのみであるので、プログラムを作成して、G I S 用データに変換した。また、戦前の沖縄本島の状況を利用するため、琉球諸島地形図集成（柏書房 1999）の沖縄本島部分の地形図をスキャナーで読み込み、さらに、G I S で背景図として利用するため位置座標を設定した。この地図集は、大正・昭和初期において、参謀本部陸地測量部によって測図、作成された琉球諸島の 2,5000 分の 1 地形図と 50,000 分の 1 地形図を収録したものである。（以下、『沖縄古地形図』）

（2）戦没者名簿

沖縄県は、本邦唯一の地上戦が行われた地域であり、特に沖縄本島南部は狭い領域で多数住民が死亡した。これらの戦没者名簿は出身市町村ごとにまとめられている。

このデータ（「平和の礎」データ）には、沖縄戦で亡くなられた一人一人の氏名や様々な個人情報が入力されている。ただし、沖縄県出身者については、沖縄戦が昭和 6 年（1931 年）の満州事変に始まる 15 年戦争の帰結であることから、昭和 6 年 9 月から昭和 20 年（1945 年）9 月まで間に、県内外において戦争が原因で亡くなられた方々をはじめ、次の場合についても刻銘の対象となっている。

空襲や徴用船、疎開船、引揚げ船の遭難などにより亡くなられた方
退去命令や疎開によるマラリア又は栄養失調などにより亡くなられた方

戦争が原因で終戦後、おおむね1年以内に亡くなられた方

(沖縄県庁ホームページより抜粋)

今回は、具志頭村立資料館にて保有する具志頭村出身者のデータを使用した。

データは Excell 表形式データであり(表 - 1)、そのデータベースの項目は34項目(“整理番号”“刻銘板”“列”“行”“地域コード”“市町村コード”“字コード”“番地”“姓”“名”“フリガナ”“性別”“生誕年号”“生西暦年”“生年”“生月”“生日”“死亡地域”“死亡地市町村”“字”“死番地”“死亡年号”“死西暦年”“死年”“死月”“死日”“軍隊コード”“身分コード”“身分”“参加内”“船舶コード”“戦没コード”“戦没詳細”“備考”)、データ数は2699個よりなる。

表 1 具志頭村戦没者一覧表(一部)

整理番号	刻銘板	列NO	行NO	地域コード	市町村コード	字コード	番地	姓	名	フリガナ	性別	生誕年号	生西暦年	生年	生月	生日
25,120				沖縄県	具志頭村	安里		具志頭	安里	具志頭 安里	女	昭和	1,921		10	
25,666				沖縄県	具志頭村	安里		具志頭	安里	具志頭 安里	男	昭和	1,944		19	
25,692				沖縄県	具志頭村	安里		具志頭	安里	具志頭 安里	男	大正	1,890		23	
25,689				沖縄県	具志頭村	安里		具志頭	安里	具志頭 安里	男	昭和	1,895		26	
25,691				沖縄県	具志頭村	安里		具志頭	安里	具志頭 安里	男	大正	1,942		17	
25,717				沖縄県	具志頭村	安里		具志頭	安里	具志頭 安里	男	大正	1,884		17	
25,176				沖縄県	具志頭村	安里		具志頭	安里	具志頭 安里	女	大正	1,944		19	
25,174				沖縄県	具志頭村	安里		具志頭	安里	具志頭 安里	女	昭和	1,931		6	
25,190				沖縄県	具志頭村	安里		具志頭	安里	具志頭 安里	女	大正	1,944		19	
25,200				沖縄県	具志頭村	安里		具志頭	安里	具志頭 安里	女	昭和	1,871		4	
25,211				沖縄県	具志頭村	安里		具志頭	安里	具志頭 安里	女	昭和	1,869		2	
25,223				沖縄県	具志頭村	安里		具志頭	安里	具志頭 安里	男	昭和	1,941		16	
25,227				沖縄県	具志頭村	安里		具志頭	安里	具志頭 安里	女	昭和	1,939		14	
25,257				沖縄県	具志頭村	安里		具志頭	安里	具志頭 安里	女	昭和	1,943		18	
25,226				沖縄県	具志頭村	安里		具志頭	安里	具志頭 安里	女	大正	1,879		12	
26,682				沖縄県	具志頭村	安里		具志頭	安里	具志頭 安里	女	昭和	1,937		12	
25,657				沖縄県	具志頭村	安里		具志頭	安里	具志頭 安里	女	昭和	1,927		2	
25,919				沖縄県	具志頭村	安里		具志頭	安里	具志頭 安里	男	大正	1,914		3	
25,714				沖縄県	具志頭村	安里		具志頭	安里	具志頭 安里	女	昭和	1,904		37	
25,671				沖縄県	具志頭村	安里		具志頭	安里	具志頭 安里	女	昭和	1,921		10	
25,685				沖縄県	具志頭村	安里		具志頭	安里	具志頭 安里	男	昭和	1,912		1	
25,686				沖縄県	具志頭村	安里		具志頭	安里	具志頭 安里	女	昭和	1,925		14	
25,687				沖縄県	具志頭村	安里		具志頭	安里	具志頭 安里	女	昭和	1,929		4	
25,758				沖縄県	具志頭村	安里		具志頭	安里	具志頭 安里	女	昭和	1,918		7	
25,610				沖縄県	具志頭村	安里		具志頭	安里	具志頭 安里	男	昭和	1,941		16	
25,615				沖縄県	具志頭村	安里		具志頭	安里	具志頭 安里	男	昭和	1,907		40	
26,596				沖縄県	具志頭村	安里		具志頭	安里	具志頭 安里	男	昭和	1,933		8	
26,602				沖縄県	具志頭村	安里		具志頭	安里	具志頭 安里	女	昭和	1,931		6	

死亡地域	死亡地番地	字	死番地	死亡年号	死西暦年	死年	死月	死日	軍隊コード	身分コード	身分	参加内容	船舶コード	戦没コード	戦没詳細	備考
沖縄県	具志頭村	安里	具志頭村安里	昭和	1,945	20	5	25				作業運搬		999		
沖縄県	具志頭村	安里	具志頭村字安里	昭和	1,945	20	5	26				運搬供		999		
沖縄県	名護市	18	久志村字嘉儀	昭和	1,945	20	11	16				高層運搬		999		
沖縄県	宜野座村	2	宜野座	昭和	1,946	21	1	15				運搬作業		999		
沖縄県	具志頭村	安里	具志頭村字安里	昭和	1,945	20	6	5				運搬供		999		
沖縄県	具志頭村	安里	具志頭字安里	昭和	1,945	20	6	5				運搬供		999		
沖縄県	具志頭村	安里	安里	昭和	1,945	20	6	5				999		999		
沖縄県	具志頭村	安里	具志頭村字安里	昭和	1,945	20	6	5				炊事		999		
沖縄県	具志頭村	安里	安里	昭和	1,945	20	6	18				999		999		
沖縄県	具志頭村	安里	具志頭村安里	昭和	1,945	20	6	14				運搬供		999		
沖縄県	具志頭村	安里	具志頭村安里	昭和	1,945	20	6	14				運搬の提供		999		
沖縄県	具志頭村	安里	字安里	昭和	1,945	20	6	9				運搬の提供		999		
沖縄県	具志頭村	安里	字安里	昭和	1,945	20	6	9				運搬の提供		999		
沖縄県	具志頭村	安里	字安里	昭和	1,945	20	6	9				運搬の提供		999		
沖縄県	具志頭村	安里	具志頭村字安里	昭和	1,945	20	6	9				運搬の提供		999		
沖縄県	具志頭村	安里	安里	昭和	1,945	20	6	5				999		999		
沖縄県	糸満市	16	摩文仁村末落	昭和	1,945	20	6	18			上	999		999		
沖縄県	糸満市	30	摩文仁村摩文仁	昭和	1,945	20	6	21			上	999		999		
沖縄県	東風平町	5	東風平町第2-4	昭和	1,945	20	4	29			上	999		999		
沖縄県	那覇市		首里市蓮生寺	昭和	1,945	20	5	8			上	999		999		
沖縄県	玉城町	2	玉城町赤松	昭和	1,945	20	4	10			上	999		999		
沖縄県	具志頭村	安里	安里糸原名	昭和	1,945	20	6	25				炊事		999		
沖縄県	具志頭村	安里	安里	昭和	1,945	20	5	17				作業運搬		999		
沖縄県	具志頭村	安里	具志頭村字安里	昭和	1,945	20	5	17				999		999		
沖縄県	具志頭村	安里	具志頭村安里	昭和	1,945	20	5	27				運搬供		999		
沖縄県	具志頭村	安里	具志頭村安里	昭和	1,945	20	6	10				炊事		999		
沖縄県	具志頭村	安里	具志頭村字安里	昭和	1,945	20	6	5				運搬供		999		
沖縄県	具志頭村	安里	具志頭村安里	昭和	1,945	20	6	14				運搬供		999		

具志頭村戦没者名簿より、“死亡地域”項目で戦没者数集計結果を表 - 2 に示す。今回は沖縄県（特に沖縄本島）における空間復元を目的としているため、“死亡地域”が沖縄県であるデータ 2、163 件のみを抽出した。（以下、『具志頭村戦没者名簿』と呼ぶ。）

表 - 2 死亡地域別戦没者数集計表

死亡地域	戦没者数	死亡地域	戦没者数
沖縄県	2、163	南洋諸島	65
日本国内（沖縄県を除く）	14	中国	40
インドネシア	3	ソビエト	4
サイパン	81	その他	4
パラオ諸島	10	不明	183
フィリピン	132		

（3）GIS 概要と使用ソフト

従来から多量の情報を保存・検索・分析する機能はデータベースによって提供されていたが、取り扱えた情報は文字・数値など帳票にされたデータのみであった。これに対して、GIS（地理情報システム）は、位置情報をも同時に取り扱うことができるデータベースである。GIS の機能は、情報の入力・保存、情報の解析、情報の出力の大きく 3 種類に分類することができる。

情報の入力・保存 GIS では、位置情報を地球座標で管理し、観測データを位置・図形情報（ポイント、ライン、ポリゴン）とともに保存する。また、地形図や空中写真もラスターデータとして、位置情報を付加して保存することができる。

情報の解析 従来のデータベースと同様に、ある情報について検索することができるが、さらに空間的な検索を行うことができる。縮尺の異なる複数の図面から得られた情報でも、複数の図面を重ね合わせ表示することができる。また、入力した地図の情報から、面積や距離などの計測を、関数を使って行うことができる。入力された様々な情報の中から一部の情報だけを取りだしてランク付けや統計処理を行い、色分けやグラフを位置づけた地図（主題図）を作成することができる。

情報の出力 分析した結果や重ね合わせ図面を平面図などとして、画面や紙に出力することができる。このとき、地図では何枚かに分割される領域でも連続した図面として扱うことができる。また、一部分の領域だけを表示することもできる。

今回は、データ解析 GIS ソフトとして、MapInfo Professional 6.0 (MapInfo Corporation) を使用した。

2. 空間分布

具志頭村戦没者名簿から戦没地の空間分布を復元するために、GIS ソフトの“ジオコード”という機能を使用する。“ジオコード”とは、属性情報として地名を持った地図に、名簿中の地

名を表す項目をキーに、各データを別に用意したデータ地図上に配置していくという機能である。今回は、具志頭村戦没者名簿より、沖縄本島内の空間分布と、特に戦没者の集中する本島南部地域の空間分布を復元する。

2 - 1 . 旧市町村による分布図

具志頭村戦没者名簿中の戦没位置を表す“死亡地市町村”、“字”、“死番地”の項目はのうち、“死亡地市町村”は現在の市町村で、“死番地”は戦前の市町村名で記入されている。

沖縄県では、戦後の市町村合併で、その範囲が広がった市町村（糸満市・名護市など）や、逆に分村によって細分された市町村（北谷・中城など）が多く見られる。

具志頭村戦没名簿の戦没地を現在の市町村のみ、或いは旧市町村のみで、空間分布を復元した場合、地域によってはできるだけ狭い範囲で戦没地を復元することに不都合を生じる。例えば、糸満市域の場合、旧町村地域を使用した方が、戦没地の分布を狭い範囲に表現できる。また、北谷や中城、大里においては、分村により現在の町村域の方が場所を狭い範囲で特定できることとなる。以上の理由により、旧市町村区域と現在の市町村区域を併用し、できるだけ沖縄本島が細分されるように組み合わせ、エリア図を編集した（以下、『沖縄本島細分図』）。実際の作業は、沖縄古地形図と沖縄白地図を重ね合わせ、旧市町村境界を使って、沖縄白地図を細分する作業を行った。戦没地の市町村レベルの空間復元は、具志頭村戦没者名簿とこの沖縄本島細分図を使って復元した。

ジオコードは具志頭村戦没者名簿の死番地（旧住所記入、表 - 1 参照）を使用して行うこととなるが、その表記の仕方は、同一箇所と推定される場合でも複数の表現がとられている。死番号データの種類をグループ化して表示すると364種類あることが判明した。その一部を表 - 3 に示すが、同じ場所を示す住所が複数の表現で表現された状況が読みとれる。このように、同一地域に複数の地名を使っている場合、死番地を使ってジオコードすることはできない（死番地と地域名の1対1対応が崩れている）。そこで、この死番地から沖縄本島細分図の地名を推定し死亡地域という項目を新設し、読替用を作成した。（表 - 3 の死番地と死亡地域項目参照）

データベース機能を利用すると、具志頭村戦没者名簿と読替表の死番地をキーに、具志頭村戦没者名簿に死亡地域データを追加する事ができる。こうして編集した具志頭村戦没者名簿の死亡地域をキーにジオコードを行って分布図を作成した（図 - 1）。作成された各点は属性値として、戦没者個人情報を持っており、検索や主題図作成において、その属性値を利用できる（表 1 具志頭村戦没者一覧表の横 1 列の情報）。

このデータを以下、『市町村別戦没者名簿』と呼ぶ。

表 - 3 死番地一覧表

死亡地市町村 字	死番地	死亡地域	字名区分
糸満市	13 喜屋武	喜屋武	喜屋武
糸満市	13 喜屋武字喜屋武	喜屋武	喜屋武
糸満市	13 喜屋武村	喜屋武	喜屋武
糸満市	13 喜屋武村喜屋武	喜屋武	喜屋武
糸満市	32 喜屋武村山城	喜屋武	山城
糸満市	13 喜屋武村字喜屋武	喜屋武	喜屋武
糸満市	26 喜屋武村字福地	喜屋武	福地
糸満市	26 喜屋武村福地	喜屋武	福地
糸満市	13 喜屋武福地	喜屋武	福地
糸満市	17 兼城村座波	兼城	座波
糸満市	21 兼城村字照屋	兼城	照屋
糸満市	21 兼城村照屋	兼城	照屋

2 - 2 . 沖縄本島南部、字名による分布図

戦没者の多い糸満市、具志頭村、東風平町、玉城村について、字レベルの空間分布復元を試みた。分布図作成の背景地図データは 1/2500 数値地図より作成した町丁目・字界図を使用した。2 - 1 と同様に、具志頭村戦没者名簿の死番地より、字名区分（表 - 3 参照）を与えてジオコードし、分布図を作成した（図 - 2）。このデータも、GISソフト上では、各点が属性値として、戦没者個人情報を持っている。このデータを以下、『字別戦没者名簿』と呼ぶ。

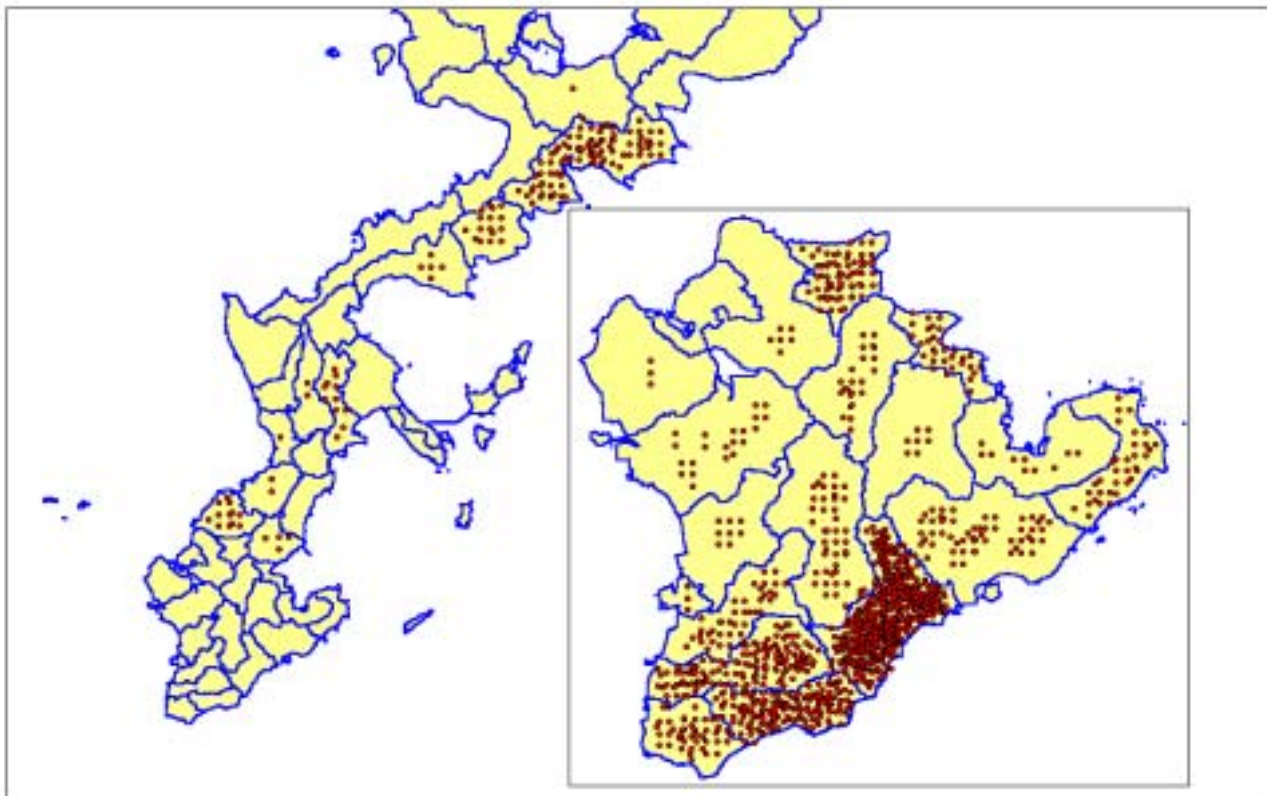


図 - 1 市町村別戦没者分布

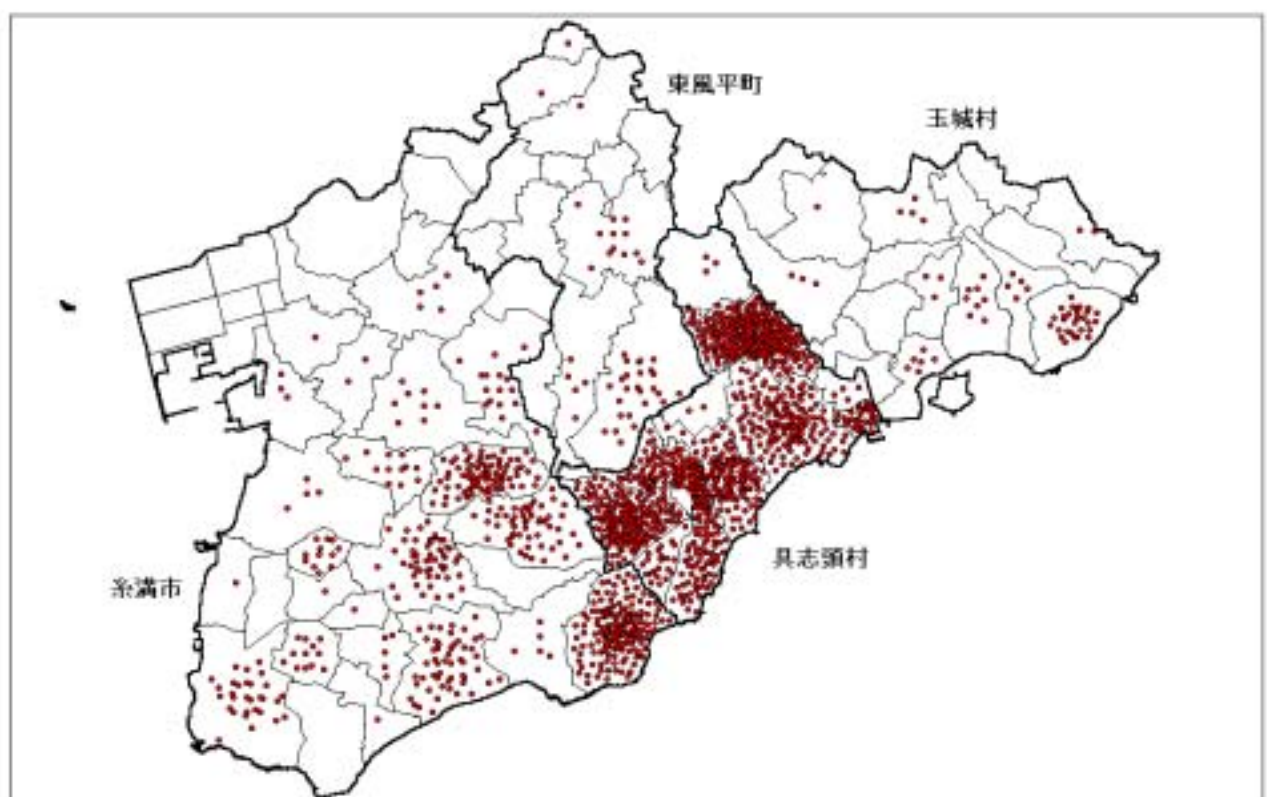


図 - 2 字別戦没者分布

3 . 主題図分析

市町村別戦死者分布図と字別戦死者分布図に対し、データの検索・抽出機能及び主題図作成機能を使って、種々の主題図を作成し、分析の手法を例示する。

3 - 1 . 時間・空間分析

具志頭村戦死者名簿中の戦没時期を特定できる項目は、“死亡年号”、“死西暦年”、“死年”、“死月”、“死日”以上の5項目である。そこで、戦没地の時間的変化を調べるため、市町村別戦死者分布図の“死西暦年”と“死月”を使って、米軍上陸後の時期から戦闘終了までの期間を1945年4月、1945年5月、1945年6月と1ヶ月ごとに区分し、さらに戦闘終了後1945年7月以降について、合計4つの期間について市町村別戦死者分布図からデータを抽出し、それぞれの分布図を作成した。(図 - 3)

戦闘の進行に伴い、戦死者の集中する地域が変化移動する状況が読みとれる。

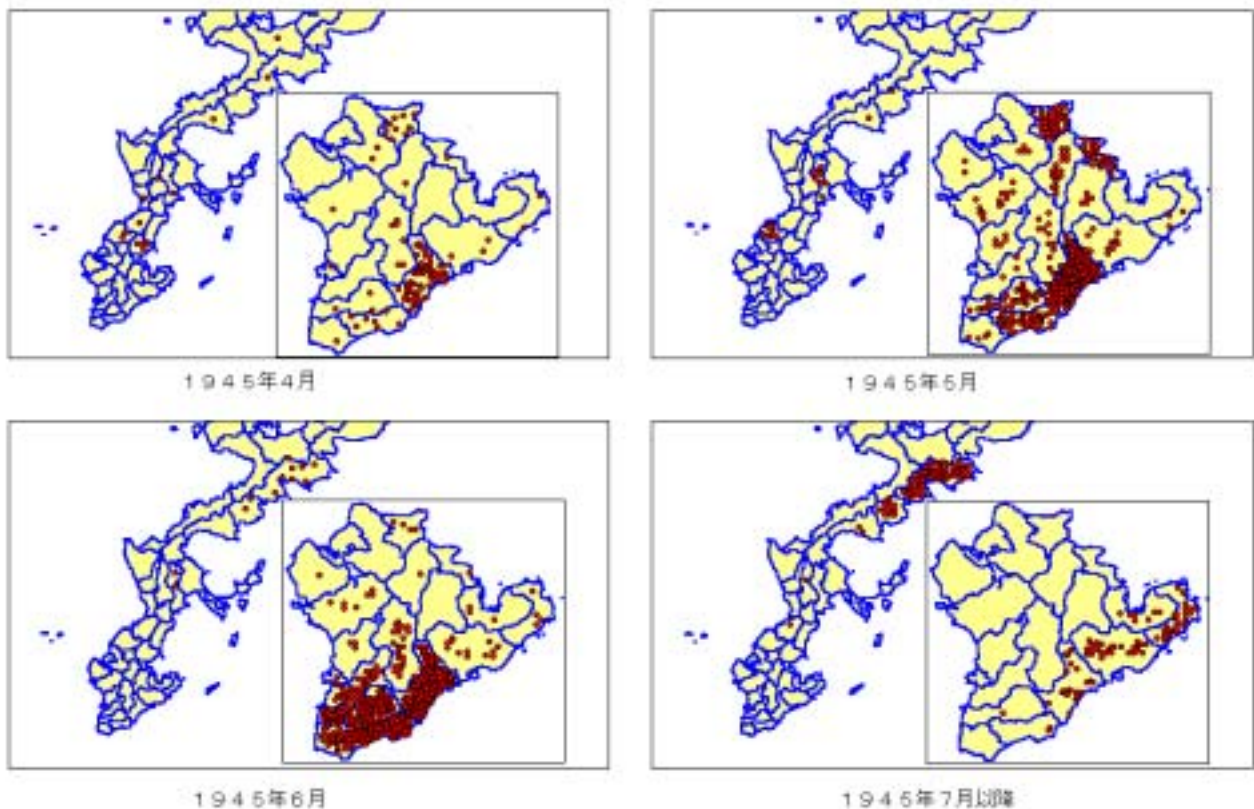


図 - 3 戦死者時間・空間分布図

3 - 2 . 出身字別分析

戦死者出身字別の戦没地分析のため、字別戦死者分布図の“字コード”を使って、データを抽出し、それぞれの分布図を作成した。データを作成したものは、戦死者数が多い新城、港川、後原、具志頭の4字出身者とした。(図 - 4) なお、図中の矢印と字名は各字の位置を表す。分

析結果より、後原や港川では居住字より離れた地点で戦没した人が多く、新城や具志頭では居住字で戦没した人が多いことが判明した。

GISソフトでは、図形(字ポリゴン)を使って、ポイントなどを集計することが可能である。今回は、字別戦没者分布図を使って各字範囲内の戦没者数を集計し、グラフ化した(図-5)。さらに出身字別にその割合を算出し、構成比を円グラフで表した(図-6)。

地域ごとに戦没した人々の出身字が異なる状況が読みとれる。

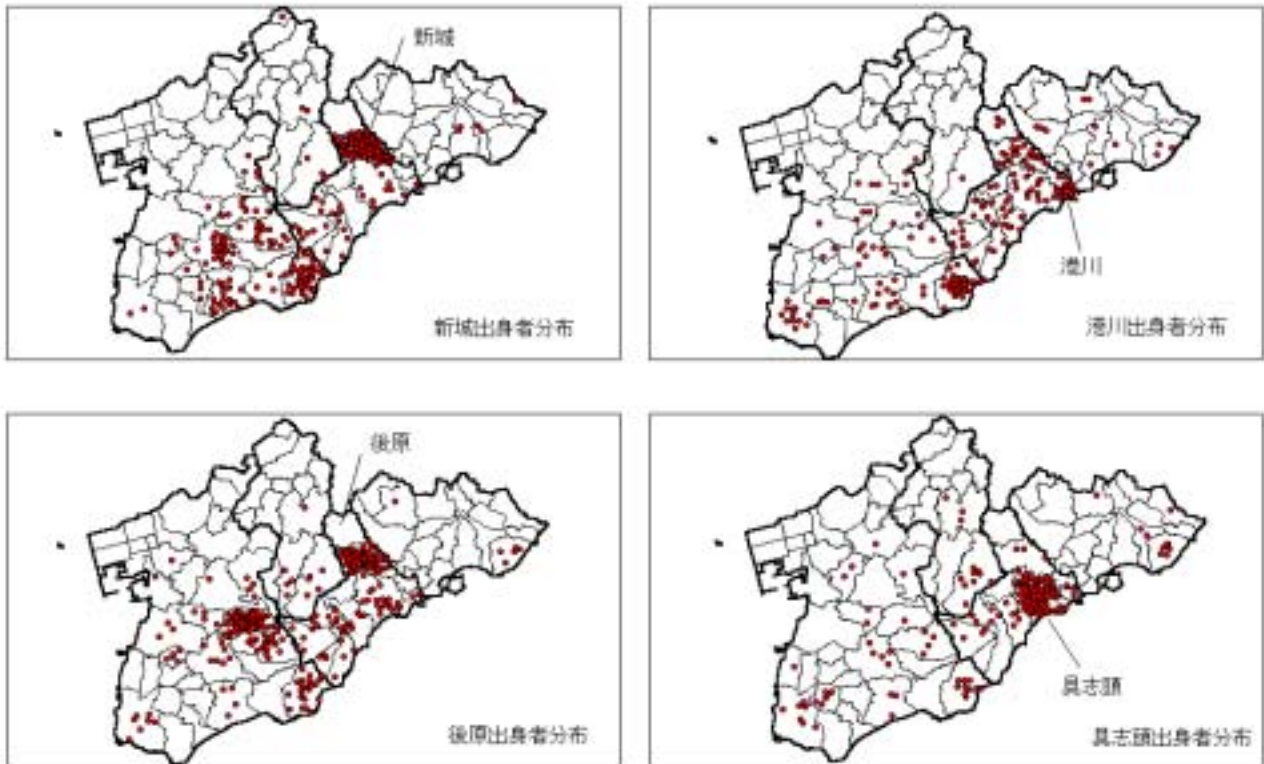


図 - 4 出身地別戦没地分布図

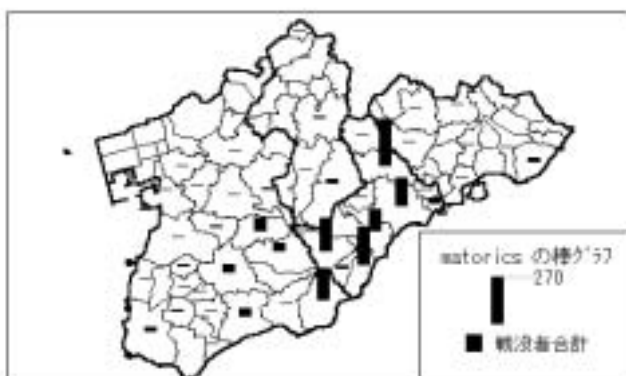


図 - 5 字別戦没者数

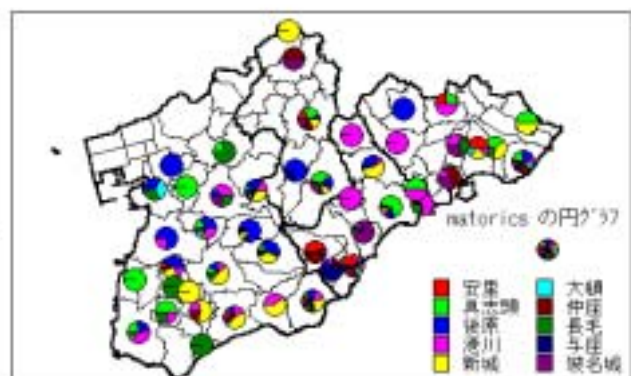


図 - 6 出身地別戦没者構成図

3 - 3 . 年齢性別分析

具志頭村戦没者名簿では、“性別”、“生誕年号”、“生西暦年”、“生年”、“生月”、“生日”など性別と年齢を推定できる項目が含まれている。そこで、“性別”、“生誕年号”を使って、戦闘や軍役に参加した可能性の高い15歳から50歳までの男性と、戦闘に直接参加しなかったと考えられる15歳未満50歳以上の男性及び女性の2グループに分け、市町村別戦没者分布からデータを抽出し、それぞれの分布図を作成した(図-7)。15歳~50歳男性の分布では、首里・与那原地区に集中がみられ、女性及び15歳未満・50歳以上の分布では、喜屋武付近及び久志地区に特徴的に分布し、その分布に明らかな差が読みとれる。

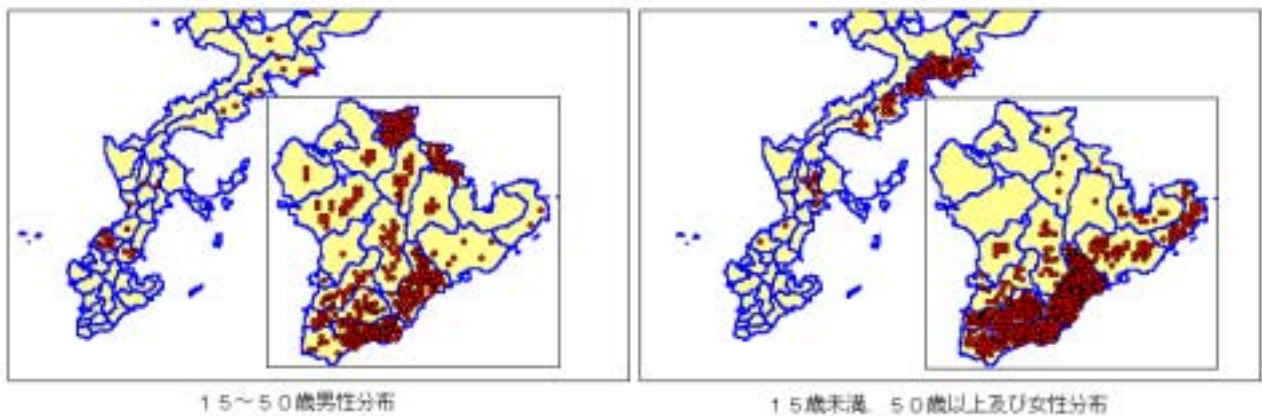


図 - 7 年齢性別戦没者分布図

4 . まとめと戦没者GIS

具志頭村戦没者名簿の戦没地などの位置情報を表す地名から空間分布の復元を試み、そのデータからGISの諸機能を利用して、種々の分析ができることを示した。今回は、私自身の沖縄戦に対する知識が不足していることから、その分析結果から社会的・歴史的考察検討は行わなかった。今後、これらのデータ分析手法を利用すれば、沖縄戦の悲惨な状況を詳細に分析し、後に伝える資料を作成することが可能である。

前項までの戦没者データや分析さらに各種図面は、図-8に示すようなGISソフト上での各データのレイヤー管理によって、分析・表示を行っている。各図形(戦没者ポイント、字界ポリゴン)の位置情報は、緯度経度を使った地球座標で与えられている。このよう作成されたGIS上のデータは、同様の座標系で座標位置を指定された地図と同時に表示することが可能である。

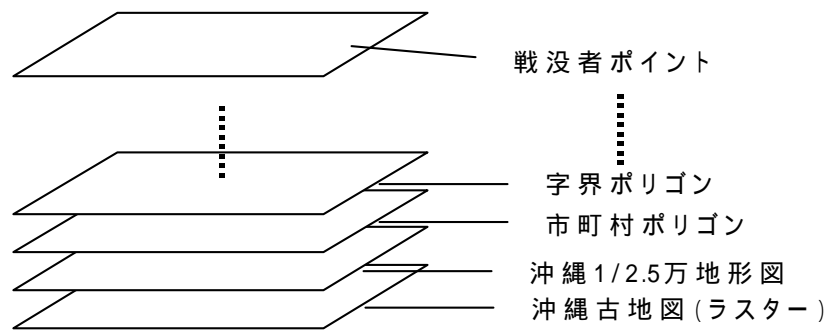


図 - 8 レイヤー概念図

戦前の沖縄本島部分の地形図(琉球諸島地形図集成 柏書房 1999)をスキャナーで読み込み、位置座標を設定し、戦没者ポイントデータの背景図として利用した。(図 - 9)

図中の赤点が戦没者であり、各戦没者を指示する事で、各点の属性値(戦没者の個人情報)を表示することが可能である。また、逆に、戦没者の氏名などからその戦没者ポイントを検索表示することも可能である。また、背景の地図を現在の地形図(同様に座標設定が必要)と入れ換えることで、そのポイントが現在どこに位置するかを知ることができる。

今回は、戦没者ポイントを字レベルで決定したが、今後、背景図を沖縄古地図に入れ換え、各戦没地ポイントを 1/25000 地形図レベルで決定することも可能である。



図 - 9 沖縄古地図・戦没者分布図

あとがき

今回の研究に当たり、具志頭村戦没者名簿の資料提供で、具志頭村立歴史民族資料館の玉城氏には格別の配慮をいただき、御礼申し上げます。

また、私のコンピューター中に、一時的に多数の亡くなられた方々のデータが存在し、その戦没地点を復元する作業の中で、この一人一人が悲惨な状況の中で亡くなっていったことを思うとき、胸を締め付けられる思いをいたしました。先の大戦で亡くなられた方々のご冥福をお祈りいたします。